



# LA FARLÈDE

Hôtel de Ville

10000 FARLÈDE  
04 94 27 85 87  
www.la-farledes.com

**Dr Raymond Abrines**

Maire de La Farlède

Service

aménagement,  
grands travaux,  
urbanisme, cadastre,  
foncier  
04 94 27 85 87

## CERTIFICAT D'INSERTION

Je soussigné Monsieur Raymond ABRINES, maire de La Farlède, certifie que l'avis d'enquête publique relative à la révision n° 1 du PLU fait l'objet d'une insertion sur le site internet de la commune à compter du 03.08.2020 (3 captures d'écran sont jointes au présent certificat).

Fait à La Farlède, le 3 août 2020



Le Maire,

Docteur Raymond ABRINES

**P/Le Maire  
L'adjoint délégué  
Robert BERTI**



consultation du public

LE PLU

Les démarches

Permis de construire

Permis d'aménager

Certificats d'urbanisme

Les démarches post délivrance d'autorisation d'urbanisme

Autorisation de travaux

Taxes et

participations

Lexique

ACTUALITÉS

AGENDA

MÉDIATHÈQUE

ANNUAIRES

EN 1 CLIC

Le service urbanisme est ouvert au public sur rendez-vous uniquement.

Tél. 04 94 27 85 87 - Pour nous contacter : [urbanisme@lafarède.fr](mailto:urbanisme@lafarède.fr)

## OUVERTURE D'ENQUÊTE PUBLIQUE – REVISION N° 1 du PLU

Par arrêté n° UM/2020/002 du 28 juillet 2020, le Maire de la commune de La Farède a ordonné l'ouverture d'une enquête publique sur le projet de révision n° 1 du Plan Local d'Urbanisme.

L'enquête publique se tiendra du lundi 24.08.2020 au vendredi 16.10.2020.

- Arrêté ordonnant l'ouverture d'une enquête publique : [pdf/262.5 Ko](#)
- Avis d'enquête publique : [pdf/221.5 Ko](#)

Par délibération du conseil municipal n° 2019/147 du 19.12.2019, le bilan de la concertation et l'arrêt de la révision n° 1 du PLU ont été approuvés.

- Délibération n° 2019-147 approuvant le bilan de la concertation et l'arrêt de la révision n° 1 du PLU : [pdf/2 Mo](#)

Vous pouvez consulter ci-après le PLU arrêté.

Pièces administratives :

- Délibération 2015-049 prescrivant la révision du PLU-03-01-2020 : [pdf/336 Ko](#)
- Délibération 2017-018 relative aux nouvelles dispositions du code de l'urbanisme-03-01-2020 : [pdf/289 Ko](#)
- Délibération 2017-147 relative au débat sur le PADD-03-01-2020 : [pdf/266.5 Ko](#)
- Délibération 2019-044 relative au débat sur le PADD-03-01-2020 : [pdf/228.5 Ko](#)
- Pièce 1 – Rapport de présentation-03-01-2020 : [pdf/58.5 Mo](#)
- Pièce 2 – PADD-03-01-2020 : [pdf/3 Mo](#)
- Pièce 3 – OAP-03-01-2020 : [pdf/7 Mo](#)







Pièce 4 – Documents graphiques

- Pièce 4a1 – Zonage général-03-01-2020 : [pdf/50 Mo](#)
- Pièce 4a2 – Zonage centre-ville-03-01-2020 : [pdf/26.5 Mo](#)
- Pièce 4a3 – Zonage Sud-Ouest Coudon, Nartieres-03-01-2020 : [pdf/25 Mo](#)
- Pièce 4a3 – Zonage Nord-03-01-2020 : [pdf/50 Mo](#)
- Pièce 4a4 – Zonage Est les Mauniers la Carréjade-03-01-2020 : [pdf/19 Mo](#)

- Pièce 4a4 - Zonage Est les Mauniers la Carrière-03-01-2020.pdf/19 Mo
- Pièce 4a5 - Zonage la Castille-03-01-2020.pdf/9.5 Mo
- Pièce 4a6 - Zonage Sud Chaberte Ploux-03-01-2020.pdf/18 Mo
- Pièce 4a7 - Zonage Sud-Ouest Coudon Narriere-03-01-2020.pdf/25 Mo
- Pièce 4b - Liste des emplacements réservés-03-01-2020.pdf/11.5 Mo
- Pièce 5 - Reglement-03-01-2020.pdf/5.5 Mo

**Pièce 6 - Servitudes**

- Pièce 6a1 - Liste des servitudes d'utilité publique-03-01-2020.pdf/3.5 Mo
- Pièce 6a2 - Plan des servitudes d'utilité publique-03-01-2020.pdf/24.5 Mo
- Pièce 6a3 - Plan de Prévention du Risque Inondations03-01-2020.pdf/10.5 Mo
- Pièce 6a3 - Plan du PPRI-03-01-2020.pdf/133 Mo
- Pièce 6a4 - Plan de Prévention du Risque mouvements de terrain, textes-03-01-2020.pdf/2 Mo
- Pièce 6a4 - Plan du PPR mouvements de terrain-03-01-2020.pdf/91.5 Mo
- Pièce 6b1- Argiles03-01-2020.pdf/4.5 Mo
- Pièce 6b2 - Défense de la Forêt Contre l'Incendie obligations légales de débroussaillage-03-01-2020.pdf/6 Mo
- Pièce 6b3 - Risque sismique-03-01-2020.pdf/6 Mo
- Pièce 6c1 - Notice annexes sanitaires-03-01-2020.pdf/2 Mo
- Pièce 6c2 - Plan Eau Potable-03-01-2020.pdf/7.5 Mo
- Pièce 6c3 - Plan Assainissement-03-01-2020.pdf/6.5 Mo
- Pièce 6c4 - Plan Eaux Pluviales-03-01-2020.pdf/11.5 Mo
- Pièce 6d1 - Plan annexes complémentaires-03-01-2020.pdf/2.5 Mo
- Pièce 6d2 - Fiscalité de l'urbanisme-03-01-2020.pdf/15.5 Mo
- Pièce 6d2 - Plan fiscalité de l'urbanisme-03-01-2020.pdf/18 Mo
- Pièce 6d3 - Zone d'aménagement afférent-03-01-2020.pdf/7.5 Mo
- Pièce 6d4 - Dispositions relatives au bruit-03-01-2020.pdf/26.5 Mo
- Pièce 6d5 - Exposition au plomb-03-01-2020.pdf/9.5 Mo
- Pièce 6d6 - Défrichement-03-01-2020.pdf/10.5 Mo
- Pièce 6d7 - Zonage archéologique-03-01-2020.pdf/8 Mo
- Pièce 6d8 - Délégations autorisations-03-01-2020.pdf/910 Ko
- Pièce 6d9 - Poner à connaissance-03-01-2020.pdf/6.5 Mo

 Nouveaux arrivants  
 Infos pratiques  
 Associations  
 Office du tourisme  
 RDV culturels  
 Menus des cantines

- Pièce 6d5 - Exposition au plomb-03-01-2020.pdf/9.5 Mo
- Pièce 6d6- Défrichement-03-01-2020.pdf/10.5 Mo
- Pièce 6d7 - Zonage archéologique-03-01-2020.pdf/8 Mo
- Pièce 6d8 - Délibérations autisations-03-01-2020.pdf/910 Ko
- Pièce 6d9 - Porter à connaissance-03-01-2020.pdf/6.5 Mo

**Vous pouvez consulter ci-après le registre d'observations tenu à disposition du public en mairie, au service de l'urbanisme**

- Registre d'observations au 11-12-2019.pdf/14 Mo

**Vous pouvez consulter ci-après les avis Mrae, CDPENAF et des personnes publiques associées :**

- Avis de la Mission Régionale d'Autorité Environnementale PACA du 22.04.2020.pdf/1.5 Mo
- Avis de la Commission Départementale de Préservation des Espaces Naturels, Agricoles et Forestiers du Var du 12.03.2020.pdf/75 Ko
- Avis de l'Etat au 20.03.2020.pdf/9.5 Mo
- Avis de l'ARS du 10.02.2020.pdf/94 Ko
- Courrier de la Chambre d'agriculture du 15.01.20.pdf/58.5 Ko
- Avis de la Chambre d'agriculture du 27.03.2020.pdf/817.5 Ko
- Avis de la commune de La Garde du 29.05.2020.pdf/251.5 Ko
- Avis du Conseil Départemental du Var du 09.04.2020.pdf/1.5 Mo
- Avis du Conseil Régional du 21.01.2020.pdf/48.5 Ko
- Avis du SCOT du 09.03.2020.pdf/972 Ko
- Avis de RTE du 29.01.2020.pdf/399 Ko
- Avis INAO du 19.03.2020.pdf/135.5 Ko
- Avis CRT GAZ du 14.02.2020.pdf/791 Ko